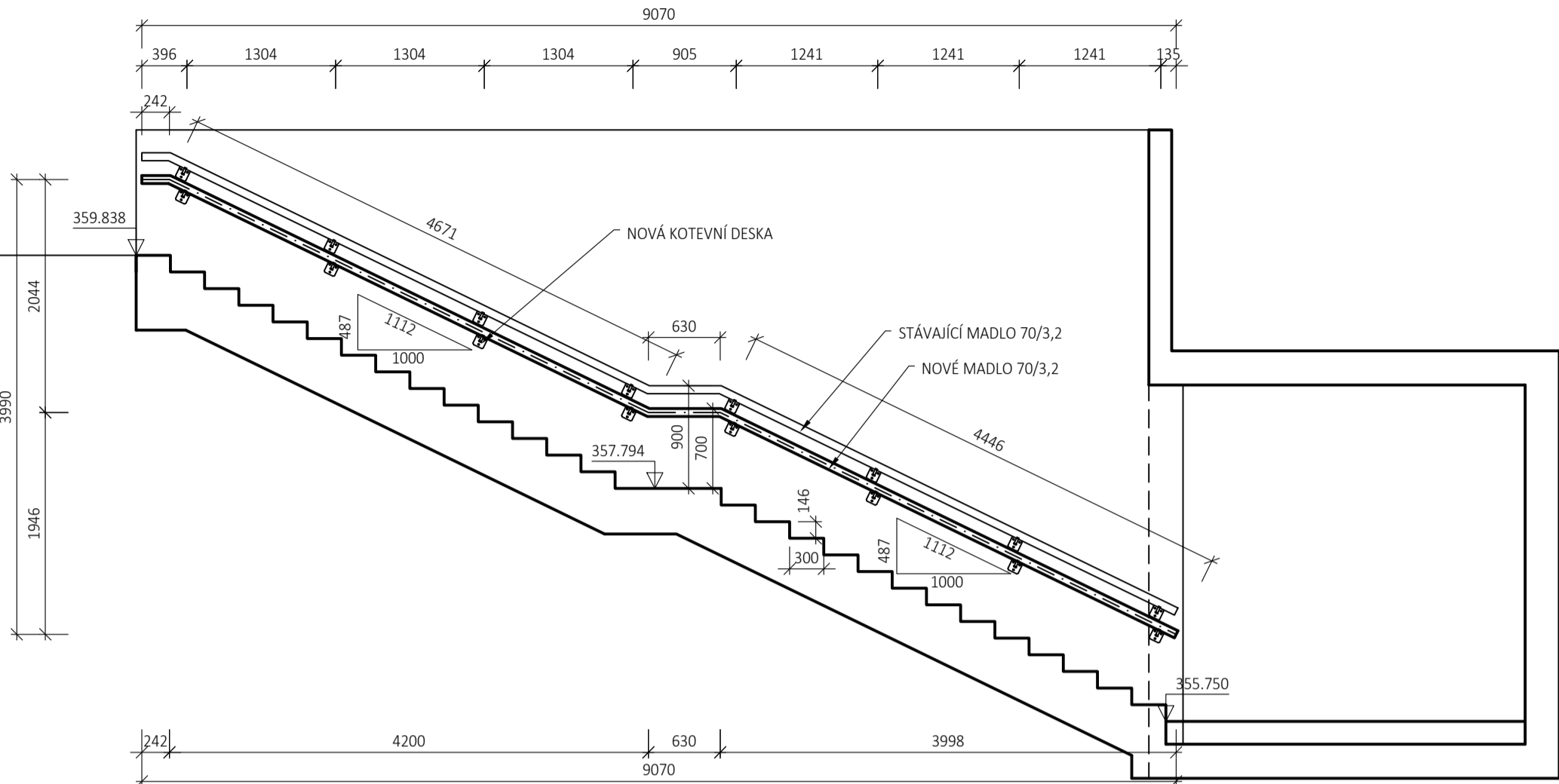
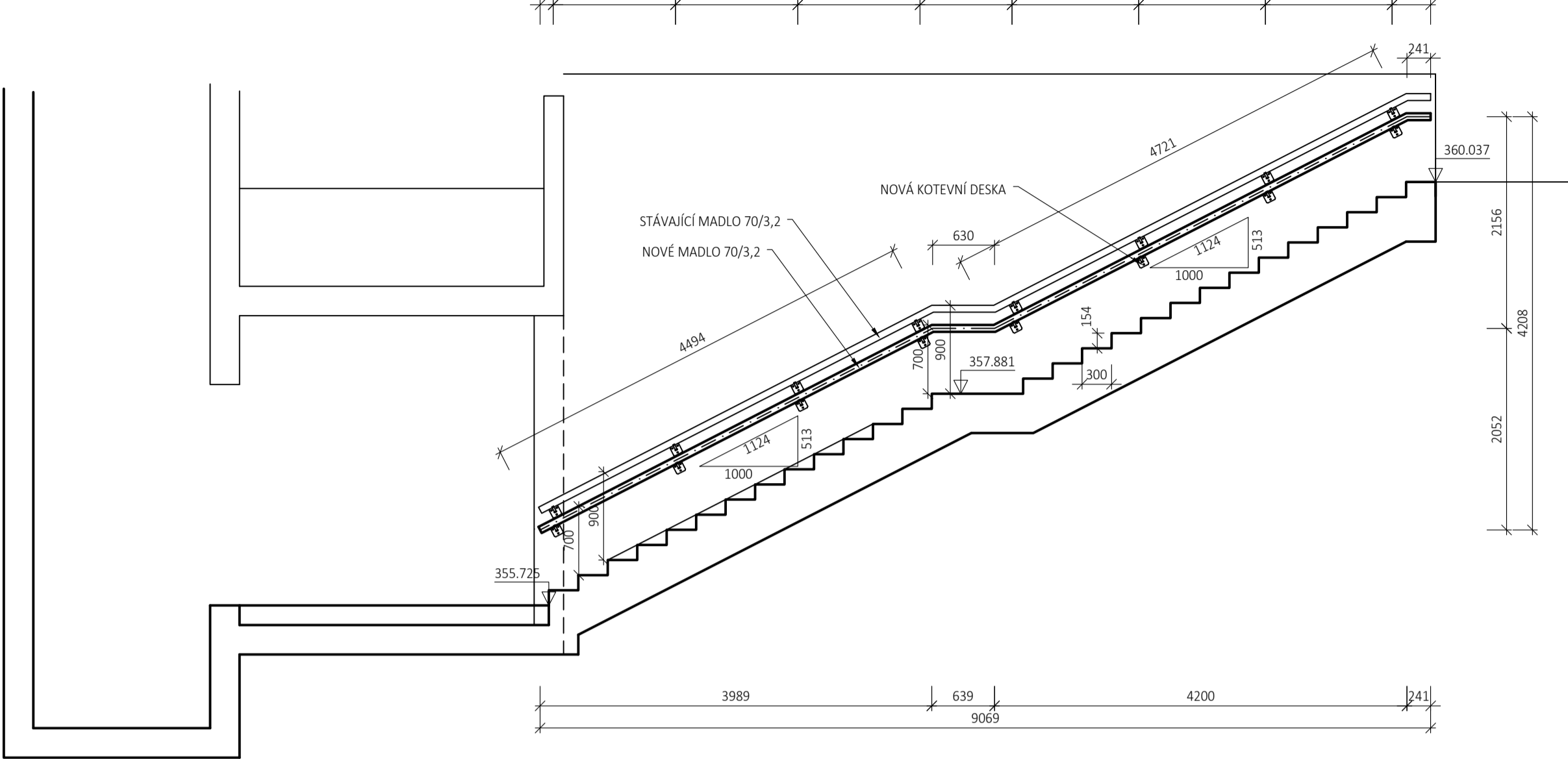


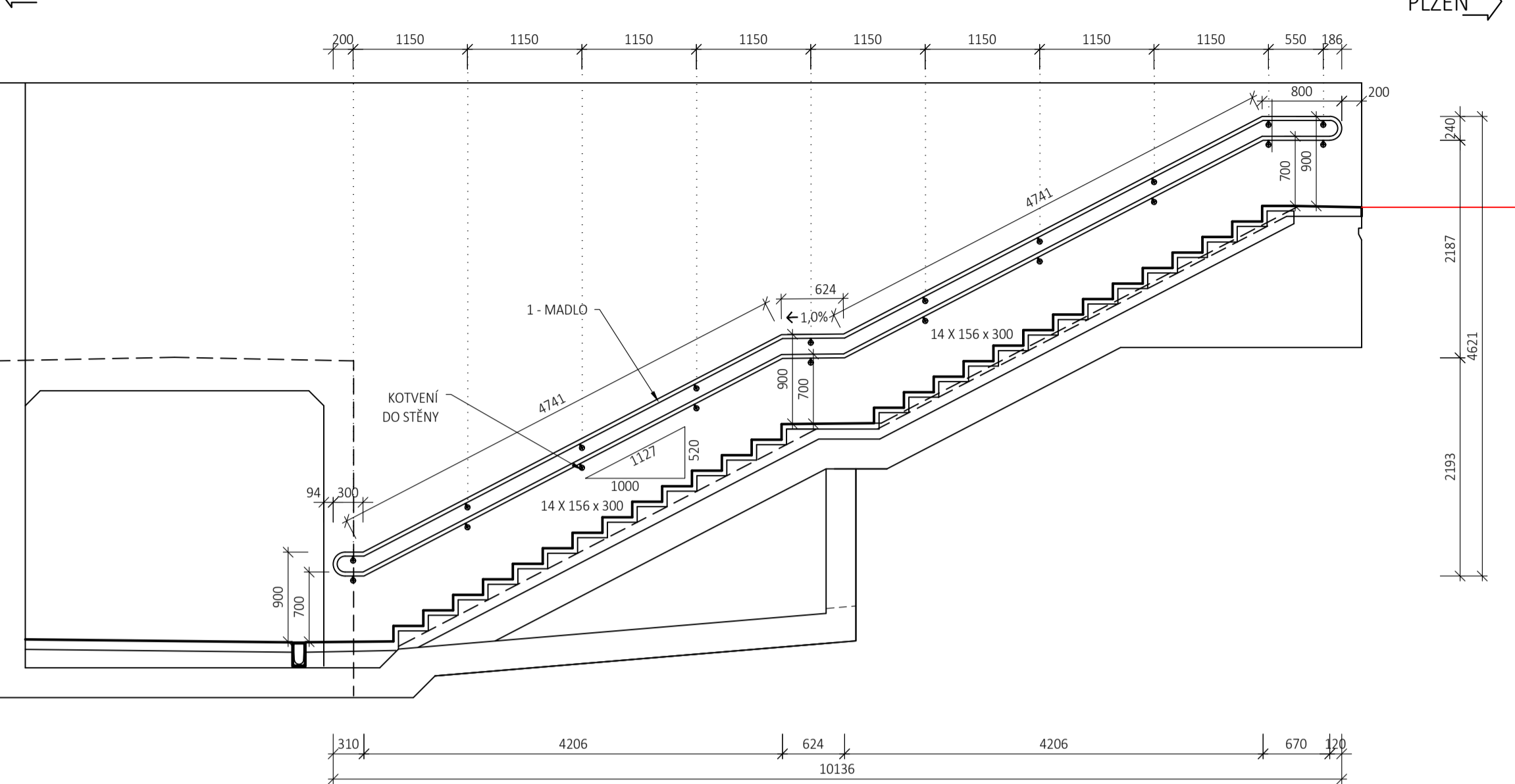
POHLED NA MADLO - SCHODIŠTĚ STÁVAJÍCÍ - S1  
M 1:50



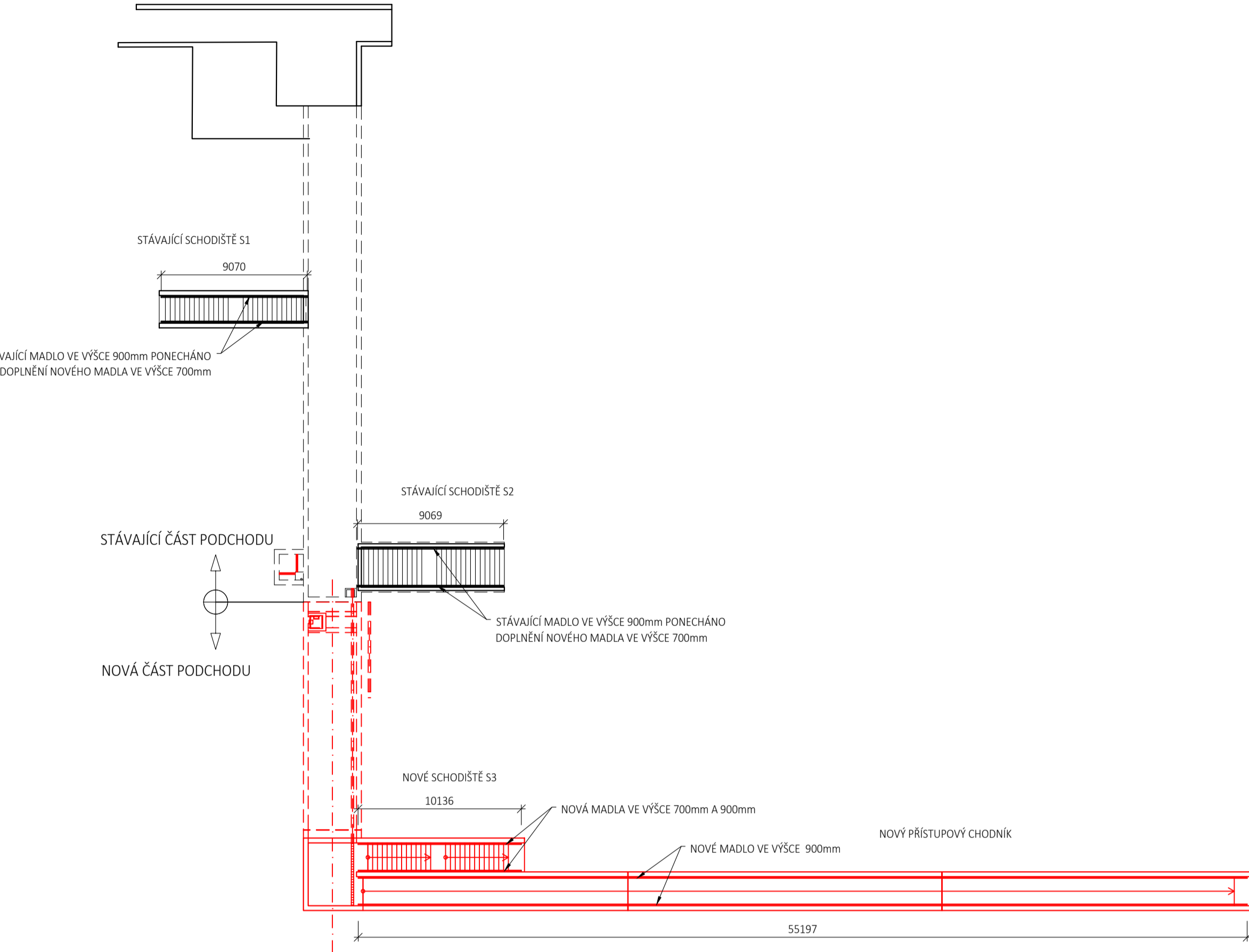
POHLED NA MADLO - SCHODIŠTĚ STÁVAJÍCÍ - S2  
M 1:50



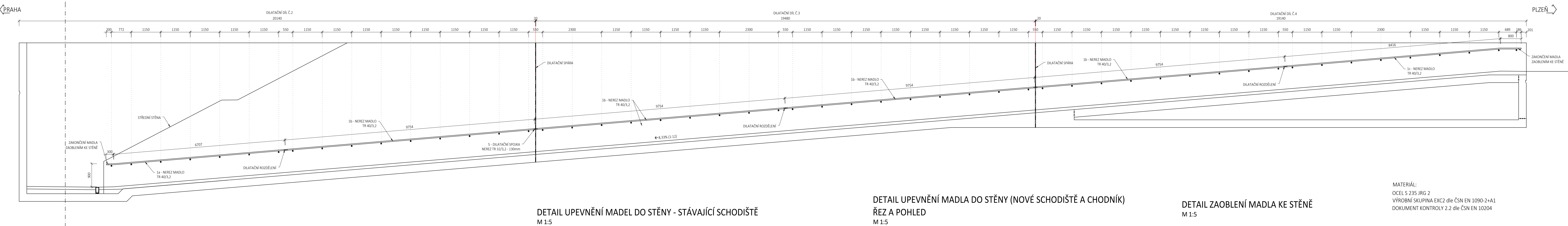
POHLED NA MADLO - SCHODIŠTĚ NOVÉ  
M 1:50



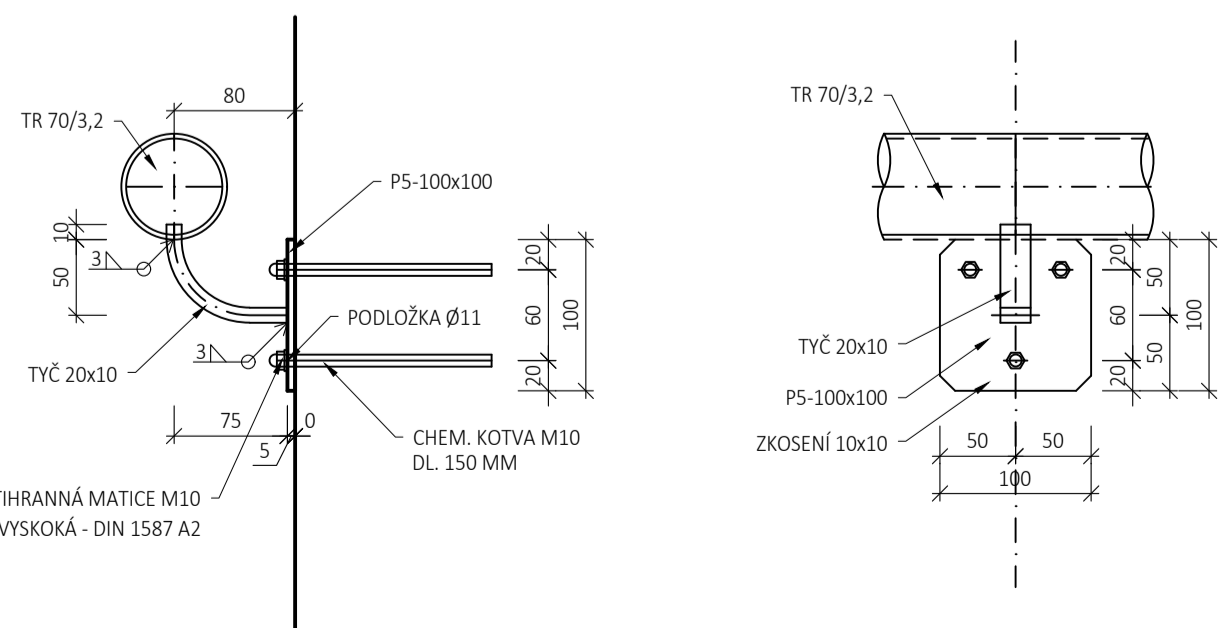
PŮDORYSNÉ SCHÉMA UMÍSTĚNÍ MADEL  
M 1:250



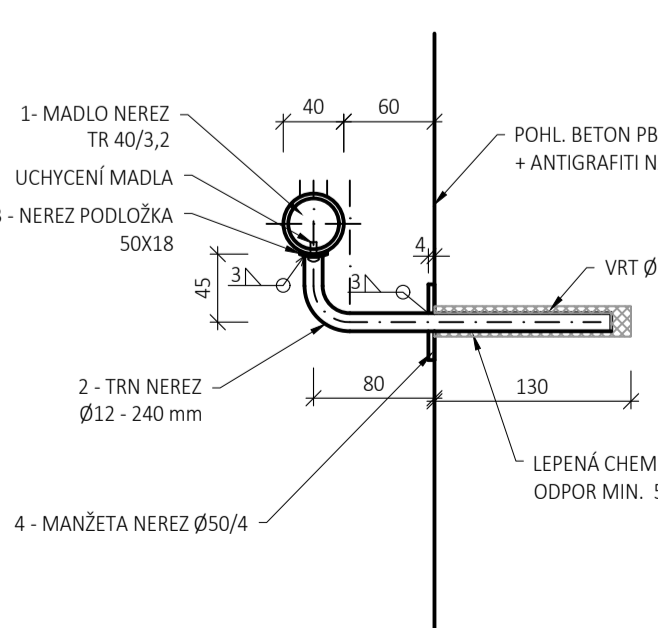
POHLED NA MADLO - NOVÝ PŘÍSTUPOVÝ CHODNÍK  
M 1:50



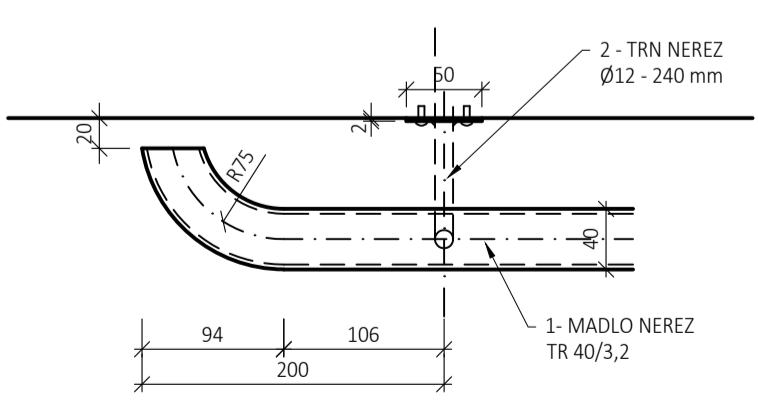
DETAIL UPEVNĚNÍ MADEL DO STĚNY - STÁVAJÍCÍ SCHODIŠTĚ  
M 1:5



DETAIL UPEVNĚNÍ MADLA DO STĚNY (NOVÉ SCHODIŠTĚ A CHODNÍK)  
ŘEZ A POHLED  
M 1:5



DETAIL ZAOBLBNÍ MADLA KE STĚNĚ  
M 1:5



MATERIÁL:  
OCEL S 235 JRG 2  
VÝROBNÍ SKUPINA EXC2 dle ČSN EN 1090-2+A1  
DOKUMENT KONTROLY 2.2 dle ČSN EN 10204

- PKO - MADLA
- očištění povrchu otryskáním na Sa 3 (dle ČSN ISO 8501-1)
  - žárové zinkování ponorem.....100µm
  - základní nátěr na epoxidové bázi.....80µm
  - mezivrstva na epoxidové bázi.....60µm
  - vrchní polyuretanový nátěr min. tl.....60µm
- celkem 100+200µm

BARVA SVRCHNÍHO NÁTĚRU  
BARVA SVRCHNÍHO NÁTĚRU BUDE SHODNÁ SE STÁVAJÍCÍM NÁTĚREM MADEL

POZNÁMKY:  
- PŘI OHLA SLOŽU JAKO PODKLAD PRO VÝSTAVU MADEL  
- GEOMETRICKÉ TOLERANCE BUDOU VYKAZOVAT TYP 13 S2  
- VYKRESLEN POHLED NA MADLA Z JEDNÉ STRANY, Z DRUHÉ STRANY JSOU ZKADLOVÉ OTČODĚNÁ  
- PŘED ZPRACOVÁNÍM VÝTO BUDOU OVBĚRNÍ ROZMĚRY A PŘÍPOSOB KOTVENÍ STÁVAJÍCÍCH MADEL TAK, ABY DOPADLA MADLA BYLA SHODNÁ SE STÁVAJÍCÍMI

Orientační schéma: 			Razba správně nastavená:		
Projevy:			Datum:		
Revize:	Datum:	Popis:	Kontroloval:		
P01	16.02.2021	Pracovní verze dokumentace k příloham	Ing. David Kuzák		
001	16.05.2021	Definitivní verze dokumentace	Ing. David Kuzák		
Stavatel/Investor:			SPRÁVA ŽELEZNIC		
Adresa:			Dlážděná 1003/7, 110 00 Praha 1		
Zástupce investora:			Stavatel správa železnic		
Adresa:			Sokolovská 2995/27b, 150 00 Praha 9		
Zhotovitel stavby:			SAGASTA s.r.o.		
Adresa:			Novodvorská 1010/14, 142 00, Praha 4 - Lhotka		
Kontakt:			T: +420 281 344 100 E: info@sagasta.cz		
Zhotovitel objektu:			SAGASTA s.r.o.		
Adresa:			Novodvorská 1010/14, 142 00, Praha 4 - Lhotka		
Kontakt:			T: +420 281 344 100 E: info@sagasta.cz		
Hlavní projektant (HIP):			Specialista:		Zpracoval:
Ing. David Kuzák			Ing. David Kuzák		Ing. Michal Hecapka
Odpovědný projektant:					
Ing. David Kuzák					
Název stavby/objektu:			Prodloužení podchodu v ŽST Hořovice		
Označení (S-Mat):			Označení (S-Mat):		
563180091			563180091		
Označení (S-Mat):			Označení (S-Mat):		
120 103			120 103		
Název části:			Označení části: D.2.1.4		
Hosty, projektanty a zř.			Číslo objektu/komplexu: 50 01-20-01		
Prodloužení podchodu v km 58,109			Číslo přílohy: 2, 1015		
Název objektu:			Part: 1		
Prodloužení podchodu v km 58,109					
Název objektu:					
Prodloužení podchodu v km 58,109					
Název objektu:					
Prodloužení podchodu v km 58,109					
Název objektu:					
Prodloužení podchodu v km 58,109					
Název objektu:					
Prodloužení podchodu v km 58,109					
Název objektu:					
Prodloužení podchodu v km 58,109					
Název objektu:					
Prodloužení podchodu v km 58,109					
Název objektu:					
Prodloužení podchodu v km 58,109					
Název objektu:					
Prodloužení podchodu v km 58,109					
Název objektu:					
Prodloužení podchodu v km 58,109					
Název objektu:					
Prodloužení podchodu v km 58,109					
Název objektu:					
Prodloužení podchodu v km 58,109					
Název objektu:					
Prodloužení podchodu v km 58,109					
Název objektu:					
Prodloužení podchodu v km 58,109					
Název objektu:					
Prodloužení podchodu v km 58,109					
Název objektu:					
Prodloužení podchodu v km 58,109					
Název objektu:					
Prodloužení podchodu v km 58,109					
Název objektu:					
Prodloužení podchodu v km 58,109					
Název objektu:					
Prodloužení podchodu v km 58,109					
Název objektu:					
Prodloužení podchodu v km 58,109					
Název objektu:					
Prodloužení podchodu v km 58,109					
Název objektu:					
Prodloužení podchodu v km 58,109					
Název objektu:					
Prodloužení podchodu v km 58,109					
Název objektu:					
Prodloužení podchodu v km 58,109					
Název objektu:					
Prodloužení podchodu v km 58,109					
Název objektu:					
Prodloužení podchodu v km 58,109					
Název objektu:					
Prodloužení podchodu v km 58,109					
Název objektu:					
Prodloužení podchodu v km 58,109					
Název objektu:					
Prodloužení podchodu v km 58,109					
Název objektu:					
Prodloužení podchodu v km 58,109					
Název objektu:					
Prodloužení podchodu v km 58,109					
Název objektu:					
Prodloužení podchodu v km 58,109					
Název objektu:					
Prodloužení podchodu v km 58,109					
Název objektu:					
Prodloužení podchodu v km 58,109					
Název objektu:					
Prodloužení podchodu v km 58,109					
Název objektu:					
Prodloužení podchodu v km 58,109					
Název objektu:					
Prodloužení podchodu v km 58,109					
Název objektu:					
Prodloužení podchodu v km 58,109					
Název objektu:					
Prodloužení podchodu v km 58,109					
Název objektu:					
Prodloužení podchodu v km 58,109					
Název objektu:					
Prodloužení podchodu v km 58,109					
Název objektu:					
Prodloužení podchodu v km 58,109					
Název objektu:					
Prodloužení podchodu v km 58,109					
Název objektu:					
Prodloužení podchodu v km 58,109					
Název objektu:					
Prodloužení podchodu v km 58,109					
Název objektu:					
Prodloužení podchodu v km 58,109					
Název objektu:					
Prodloužení podchodu v km 58,109					
Název objektu:					
Prodloužení podchodu v km 58,109					
Název objektu:					
Prodloužení podchodu v km 58,109					
Název objektu:					
Prodloužení podchodu v km 58,109					
Název objektu:					
Prodloužení podchodu v km 58,109					
Název objektu:					
Prodloužení podchodu v km 58,109					
Název objektu:					
Prodloužení podchodu v km 58,109					
Název objektu:					
Prodloužení podchodu v km 58,109					
Název objektu:					
Prodloužení podchodu v km 58,109					
Název objektu:					
Prodloužení podchodu v km 58,109					
Název objektu:					
Prodloužení podchodu v km 58,109					
Název objektu:					
Prodloužení podchodu v km 58,109					
Název objektu:					
Prodloužení podchodu v km 58,109					
Název objektu:					
Prodloužení podchodu v km 58,109					
Název objektu:					
Prodloužení podchodu v km 58,109					
Název objektu:					
Prodloužení podchodu v km 58,109					
Název objektu:					
Prodloužení podchodu v km 58,109					
Název objektu:					
Prodloužení podchodu v km 58,109					
Název objektu:					
Prodloužení podchodu v km 5					